

Top Mountain Run - Hohe Mut Alm

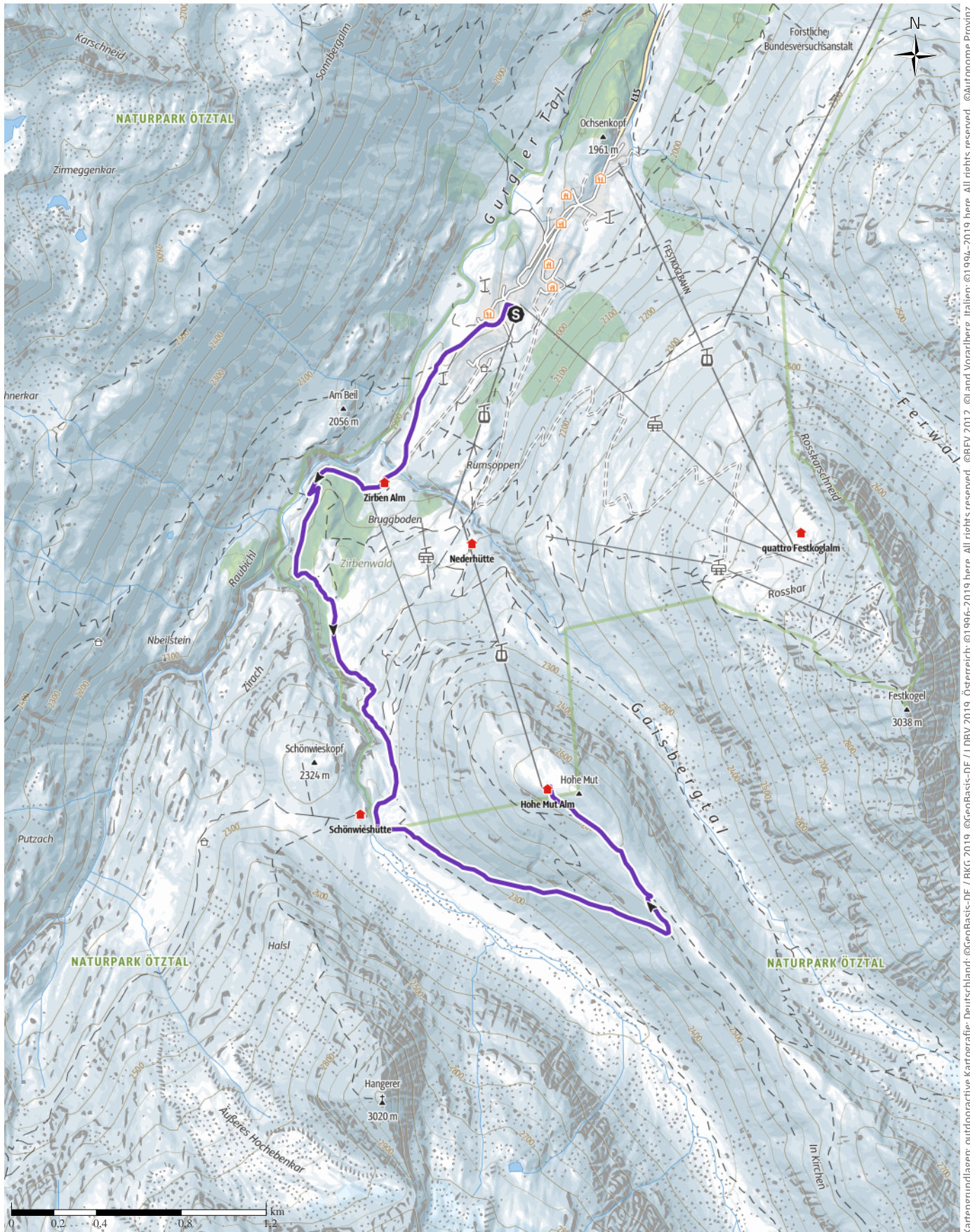
↔ 6,3km

🕒 1:33h

⬆️ 749m

⬆️ 14m

Schwierigkeit -



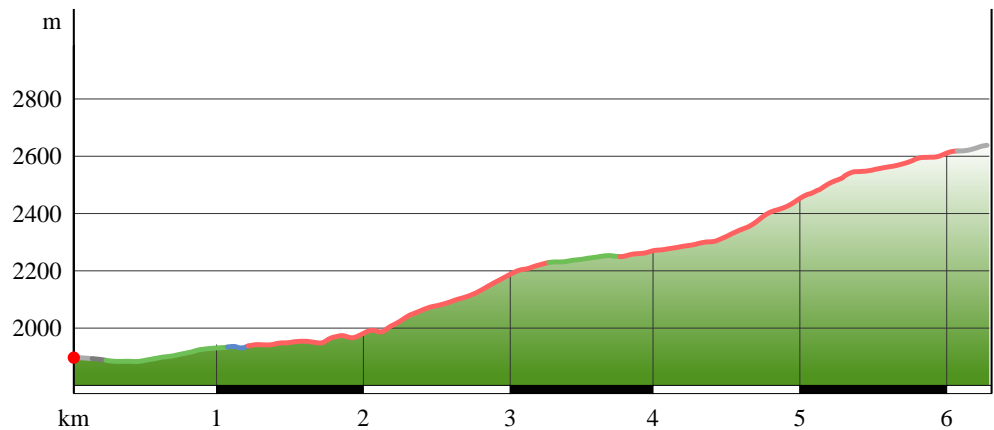
Kartengrundlagen: outdooractive Kartografie; Deutschland: ©GeoBasis-DE / BKG 2019, ©GeoBasis-DE / LDBV 2019, Österreich: ©1996-2019 here. All rights reserved. ©BBEV 2012, ©Land Vorarlberg, Italien: ©1994-2019 here. All rights reserved. ©Autonome Provinz Bozen – Südtirol – Abteilung Natur, Landschaft und Raumentwicklung, ©BAFU – Bundesamt für Umwelt Kartengrundlagen: outdooractive Kartografie, ©OpenStreetMap (www.openstreetmap.org)

Top Mountain Run - Hohe Mut Alm

Wegart

Asphalt	0,1km
Schotterweg	0,1km
Weg	1,3km
Pfad	4,4km
Unbekannt	0,4km

Höhenprofil



Tourdaten

Trailrunning

Strecke ↔ 6,3 km

Dauer ⌚ 1:33 h

Aufstieg ▲ 749 m

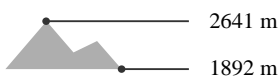
Abstieg ▼ 14 m

Schwierigkeit -

Kondition ●●●●●●

Technik ●●●●●●

Höhenlage



Beste Jahreszeit

JAN | FEB | MÄR
 APR | MAI | JUN
 JUL | AUG | SEP
 OKT | NOV | DEZ

Bewertungen

Autoren

Erlebnis ●●●●●●

Landschaft ●●●●●●

Community

Weitere Tourdaten



Martin Scheiber

Aktualisierung: 02.07.2019

Tour zum Mitnehmen für iPhone und Android



QR-Code scannen und diese Tour offline speichern, mit Freunden teilen und mehr ...

Webseite

<http://out.ac/daBBH>